



## ПАСПОРТ ДОСТУПНОСТИ объекта социальной инфраструктуры Управления социальной защиты населения Администрации города Троицка Челябинской области

### 1. Общие сведения об объекте

- 1.1 Наименование (вид) объекта: Управление социальной защиты населения Администрации города Троицка Челябинской области.
- 1.2 Адрес объекта: 457100, Челябинская область, г. Троицк, ул. Фрунзе, дом 2.
- 1.3 Сведения о размещении объекта:  
- часть здания: нежилое помещение, расположенное в многоквартирном доме на 1 этаже, 489,7 кв.м,  
- наличие прилегающего земельного участка (да, нет): нет.
- 1.4 Год постройки здания: 1971 год, последнего капитального ремонта 2013 год.
- 1.5 Дата предстоящих плановых ремонтных работ: текущий 2020 год, капитальный 2021 год, 2022 год.

сведения об организации, расположенной на объекте

- 1.6 Название организации (учреждения) (полное юридическое наименование – согласно Положению, краткое наименование): Управление социальной защиты населения Челябинской области (краткое наименование: УСЗН г. Троицка).
- 1.7 Юридический адрес организации (учреждения): 457100, Челябинская область, г. Троицк, ул. Фрунзе, дом 2.
- 1.8 Основание для пользования объектом (оперативное управление, аренда, собственность): оперативное управление.
- 1.9 Форма собственности: муниципальная.
- 1.10 Территориальная принадлежность (федеральная, региональная, муниципальная): муниципальная.
- 1.11 Вышестоящая организация (наименование): Администрация города Троицка Челябинской области, Министерство социальных отношений Челябинской области.
- 1.12 Адрес вышестоящей организации, другие координаты: город Троицк, Челябинская область, улица А.М. Климова, дом 7; город Челябинск, улица Воровского, дом 30.

## 2. Характеристика деятельности организации на объекте (по обслуживанию населения)

2.1 Сфера деятельности (здравоохранение, образование, социальная защита, физическая культура и спорт, культура, связь и информация, транспорт, жилой фонд, потребительский рынок и сфера услуг, другое): социальная защита.

2.2 Виды оказываемых услуг: предоставление государственных и муниципальных услуг.

2.3 Форма оказания услуг: (на объекте, с длительным пребыванием, в т.ч. с проживанием, на дому, дистанционно, дистанционно) на объекте, дистанционно.

2.4 Категории обслуживаемого населения по возрасту (дети, взрослые трудоспособного возраста, пожилые; все возрастные категории): все возрастные категории.

2.5 Категории обслуживаемых инвалидов (инвалиды, передвигающиеся на коляске, инвалиды с нарушениями опорно – двигательного аппарата; нарушениями зрения, нарушениями слуха, нарушениями умственного развития): инвалиды всех категорий.

2.6 Плановая мощность (посещаемость (количество обслуживаемых в день), вместимость, пропускная способность): более 60 человек, обслуживаемых в день, вместимость 100 человек.

2.7 Участие в исполнении ИПР инвалида, ребенка – инвалида (да, нет): да.

## 3. Состояние доступности объекта

3.1 Путь следования к объекту пассажирским транспортом (описать маршрут с использованием пассажирского транспорта) маршруты движения с использованием пассажирского транспорта: № 1, 13, 14, 16, 21, 236; наличие адаптированного пассажирского транспорта к объекту: нет.

3.2 Путь к объекту от ближайшей остановки пассажирского транспорта:

3.2.1 расстояние до объекта от остановки транспорта 350 м.

3.2.2 время движения (пешком) 10 минут.

3.2.3 наличие выделенного от проезжей части пешеходного пути (да, нет): да.

3.2.4 Перекрестки: нерегулируемые; регулируемые, со звуковой сигнализацией, таймером; нет: - регулируемый со звуковой сигнализацией, таймером, а также имеются нерегулируемые перекрестки.

3.2.5 Информация на пути следования к объекту: акустическая, тактильная, визуальная, нет - отсутствует.

3.2.6 Перепады высоты на пути: есть, нет (описать их обустройство для инвалидов на коляске: да, нет – имеются бордюрные камни в местах пересечения с проезжей частью, обустройство для инвалидов на коляске отсутствует.

3.3 Организация доступности объекта для инвалидов – форма обслуживания:

№ п/п	Категория инвалидов (вид нарушения)	Вариант организации доступности (формы обслуживания)
1	Все категории инвалидов и МГН	ДУ
	в том числе инвалиды:	
1.1	передвигающиеся на креслах – колясках;	ДУ
1.2	с нарушениями опорно – двигательного аппарата;	ДУ
1.3	с нарушениями зрения;	ДУ
1.4	с нарушениями слуха;	ДУ
1.5	с нарушениями умственного развития.	ДУ

### 3.4 Состояние доступности основных структурно – функциональных зон:

№ п/п	Основные структурно – функциональные зоны	Состояние доступности, в том числе для основных категорий инвалидов
1.	Территория, прилегающая к зданию (участок).	ДУ
2.	Вход (входы) в здание.	ДЧ-В
3.	Путь (пути) движения внутри здания (в т.ч. пути эвакуации).	ДП – И (г, о, у)
4.	Зона целевого назначения здания (целевого посещения объекта).	ДУ
5.	Санитарно – гигиеническое помещение.	ВНД
6.	Система информации и связи (на всех зонах).	ДУ
7.	Пути движения к объекту (от остановки транспорта).	ДУ

3.5 Итоговое заключение о состоянии доступности ОСИ: ДУ.

## 4. Управленческое решение

### 4.1 Рекомендации по адаптации основных структурных элементов объекта:

№ п/п	Основные структурно – функциональные зоны объекта	Рекомендации по адаптации объекта (вид работы)
1.	Территория, прилегающая к зданию (участок).	Капитальный ремонт.*
2.	Вход (входы) в здание	Капитальный ремонт (в пределах финансирования).
3.	Путь (пути) движения внутри здания (в т.ч. пути эвакуации)	Текущий ремонт. Техническое решение невозможно в части капитального ремонта – организация альтернативной формы обслуживания.
4.	Зона целевого назначения здания (целевого посещения объекта)	Техническое решение невозможно – организация альтернативной формы обслуживания.
5.	Санитарно – гигиеническое помещения	Техническое решение невозможно в части капитального ремонта – организация альтернативной формы обслуживания.
6.	Система информации и связи (на всех зонах)	Текущий ремонт (в пределах финансирования). Организация альтернативной формы обслуживания.
7.	Пути движения к объекту (от остановки транспорта)	Капитальный ремонт.*
8.	Все зоны и участки	Текущий и капитальный ремонт (в пределах финансирования).

\* Работы должны осуществляться собственниками структурно – функциональных зон объекта.

4.2 Период проведения работ: 2020 год по 2022 год в рамках исполнения:

- муниципальной программы Троицкого городского округа Челябинской области «Развитие социальной защиты населения на территории Троицкого городского округа», утвержденной постановлением Администрации города Троицка Челябинской области от 06.02.2017 года № 131;

- муниципальной программы Троицкого городского округа Челябинской области «Формирование доступно среды для инвалидов и маломобильных групп населения на территории города Троицка», утвержденной постановлением Администрации города Троицка от 06.12.2016 г. № 2435.

4.3 Ожидаемый результат (по состоянию доступности) после выполнения работ по адаптации: обеспечение доступности следующим категориям инвалидам: К,С,Г,О,У.  
Оценка результата исполнения программы, плана (по состоянию доступности)

---

---

---

4.4 Для принятия решения требуется, не требуется (нужное подчеркнуть) согласование с общественными организациями инвалидов: ВОИ, ВОГ, ВОС.

4.5 Заключение уполномоченной организации о состоянии доступности объекта (наименование документа и выдавшей его организации, дата) отсутствует.

4.6 Информация размещена (обновлена) на Карте доступности субъекта Российской Федерации <http://zhit-vmeste.ru/>.

## 5. Особые отметки

Паспорт сформирован на основании АКТА ОБСЛЕДОВАНИЯ объекта социальной инфраструктуры к ПАСПОРТУ ДОСТУПНОСТИ объекта социальной инфраструктуры Управления социальной защиты населения Администрации города Троицка.

**АКТ ОБСЛЕДОВАНИЯ № 01 от 12.07.2019 г.**  
**объекта социальной инфраструктуры**  
**к ПАСПОРТУ ДОСТУПНОСТИ объекта социальной инфраструктуры Управления**  
**социальной защиты населения Администрации города Троицка**

**1. Общие сведения об объекте**

1.1 Наименование (вид) объекта: Управление социальной защиты населения Администрации города Троицка Челябинской области.

1.2 Адрес объекта: 457100, Челябинская область, г. Троицк, ул. Фрунзе, дом 2.

1.3 Сведения о размещении объекта:

- часть здания: нежилое помещение, расположенное в многоквартирном доме на 1 этаже, 489,7 кв.м,

- наличие прилегающего земельного участка (да, нет): нет.

1.4 Год постройки здания: 1971 год, последнего капитального ремонта 2013 год.

1.5 Дата предстоящих плановых ремонтных работ: текущий 2020 год, капитальный 2021 год, 2022 год.

сведения об организации, расположенной на объекте

1.6 Название организации (учреждения) (полное юридическое наименование – согласно Положению, краткое наименование): Управление социальной защиты населения Челябинской области (краткое наименование: УСЗН г. Троицка).

1.7 Юридический адрес организации (учреждения): 457100, Челябинская область, г. Троицк, ул. Фрунзе, дом 2.

1.8 Основание для пользования объектом (оперативное управление, аренда, собственность): оперативное управление.

1.9 Форма собственности: муниципальная.

1.10 Территориальная принадлежность (федеральная, региональная, муниципальная): муниципальная.

1.11 Вышестоящая организация (наименование): Администрация города Троицка Челябинской области, Министерство социальных отношения Челябинской области.

1.12 Адрес вышестоящей организации, другие координаты: город Троицк, Челябинская область, улица А.М. Климова, дом 7; город Челябинск, улица Воровского, дом 30.

**2. Характеристика деятельности организации на объекте**  
**(по обслуживанию населения)**

2.1 Сфера деятельности (здравоохранение, образование, социальная защита, физическая культура и спорт, культура, связь и информация, транспорт, жилой фонд, потребительский рынок и сфера услуг, другое): социальная защита.

2.2 Виды оказываемых услуг: предоставление государственных и муниципальных услуг.

2.3 Форма оказания услуг: (на объекте, с длительным пребыванием, в т.ч. с проживанием, на дому, дистанционно) на объекте, дистанционно.

2.4 Категории обслуживаемого населения по возрасту (дети, взрослые трудоспособного

возраста, пожилые; все возрастные категории): все возрастные категории.

2.5 Категории обслуживаемых инвалидов (инвалиды, передвигающиеся на коляске, инвалиды с нарушениями опорно – двигательного аппарата; нарушениями зрения, нарушениями слуха, нарушениями умственного развития): инвалиды всех категорий.

2.6 Плановая мощность (посещаемость (количество обслуживаемых в день), вместимость, пропускная способность): более 60 человек, обслуживаемых в день, вместимость 100 человек.

2.7 Участие в исполнении ИПР инвалида, ребенка – инвалида (да, нет): да.

### 3. Состояние доступности объекта

3.1 Путь следования к объекту пассажирским транспортом (описать маршрут с использованием пассажирского транспорта) маршруты движения с использованием пассажирского транспорта: № 1, 13, 14, 16, 21, 236; наличие адаптированного пассажирского транспорта к объекту: нет.

3.2 Путь к объекту от ближайшей остановки пассажирского транспорта:

3.2.1 расстояние до объекта от остановки транспорта 350 м.

3.2.2 время движения (пешком) 10 минут.

3.2.3 наличие выделенного от проезжей части пешеходного пути (да, нет): да.

3.2.4 Перекрестки: нерегулируемые; регулируемые, со звуковой сигнализацией, таймером; нет: - регулируемый со звуковой сигнализацией, таймером, а также имеются нерегулируемые перекрестки.

3.2.5 Информация на пути следования к объекту: акустическая, тактильная, визуальная, нет - отсутствует.

3.2.6 Перепады высоты на пути: есть, нет (описать их обустройство для инвалидов на коляске: да, нет – имеются бордюрные камни в местах пересечения с проезжей частью, обустройство для инвалидов на коляске отсутствует.

3.3 Организация доступности объекта для инвалидов – форма обслуживания:

№ п/п	Категория инвалидов (вид нарушения)	Вариант организации доступности (формы обслуживания)
1	Все категории инвалидов и МГН	ДУ
	в том числе инвалиды:	
1.1	передвигающиеся на креслах – колясках;	ДУ
1.2	с нарушениями опорно – двигательного аппарата;	ДУ
1.3	с нарушениями зрения;	ДУ
1.4	с нарушениями слуха;	ДУ
1.5	с нарушениями умственного развития.	ДУ

3.4 Состояние доступности основных структурно – функциональных зон:

№ п/п	Основные структурно – функциональные зоны	Состояние доступности, в том числе для основных категорий инвалидов	Приложение	
			№ на плане	№ фото
1.	Территория, прилегающая к зданию (участок).	ДУ	-	-
2.	Вход (входы) в здание.	ДЧ- В	2, 13	1,2,3,4,5

3.	Путь (пути) движения внутри здания (в т.ч. пути эвакуации).	ДП – И (г, о, у)	12, 28, 10, 24	6, 6.1, 7,8,9
4.	Зона целевого назначения здания (целевого посещения объекта).	ДУ	27	10,11
5.	Санитарно – гигиеническое помещение.	ВНД	18	12
6.	Система информации и связи (на всех зонах).	ДУ	12, 28, 10, 24	13,14
7.	Пути движения к объекту (от остановки транспорта).	ДУ	-	-

3.5 Итоговое заключение о состоянии доступности ОСИ: ДУ.

#### 4. Управленческое решение

4.1 Рекомендации по адаптации основных структурных элементов объекта:

№ п/п	Основные структурно – функциональные зоны объекта	Рекомендации по адаптации объекта (вид работы)
1.	Территория, прилегающая к зданию (участок).	Капитальный ремонт.*
2.	Вход (входы) в здание.	Капитальный ремонт (в пределах финансирования).
3.	Путь (пути) движения внутри здания (в т.ч. пути эвакуации).	Текущий ремонт. Техническое решение невозможно в части капитального ремонта – организация альтернативной формы обслуживания.
4.	Зона целевого назначения здания (целевого посещения объекта).	Техническое решение невозможно – организация альтернативной формы обслуживания.
5.	Санитарно – гигиеническое помещение.	Техническое решение невозможно в части капитального ремонта – организация альтернативной формы обслуживания.
6.	Система информации и связи (на всех зонах).	Текущий ремонт (в пределах финансирования). Организация альтернативной формы обслуживания.
7.	Пути движения к объекту (от остановки транспорта).	Капитальный ремонт.*
8.	Все зоны и участки.	Текущий и капитальный ремонт (в пределах финансирования).

\* Работы должны осуществляться собственниками структурно – функциональных зон объекта.

4.2 Период проведения работ: 2020 год по 2022 год в рамках исполнения:

- муниципальной программы Троицкого городского округа Челябинской области «Развитие социальной защиты населения на территории Троицкого городского округа», утвержденной постановлением Администрации города Троицка Челябинской области от 06.02.2017 года № 131;

- муниципальной программы Троицкого городского округа Челябинской области «Формирование доступно среды для инвалидов и маломобильных групп населения на территории города Троицка», утвержденной постановлением Администрации города Троицка от 06.12.2016 г. № 2435.

4.3 Ожидаемый результат (по состоянию доступности) после выполнения работ по адаптации: обеспечение доступности следующим категориям инвалидов: К,С,Г,О,У.

4.4 Оценка результата исполнения программы, плана (по состоянию доступности)

---

---

---

---

---

4.5 Для принятия решения требуется, не требуется (нужное подчеркнуть) согласование с общественными организациями инвалидов: ВОИ, ВОГ, ВОС.

4.6 Заключение уполномоченной организации о состоянии доступности объекта (наименование документа и выдавшей его организации, дата) отсутствует.

4.7 Информация размещена (обновлена) на Карте доступности субъекта Российской Федерации <http://zhit-vmeste.ru/> .


## 5. Особые отметки

ПРИЛОЖЕНИЕ:

- 1) результаты обследования на 6 л. в 1 экз.;
- 2) результаты фотофиксации на объекте - 15 фотографий в 1 экз.;
- 3) поэтажные планы, паспорт БТИ на 8 л. в 1 экз.


ПОДПИСИ УЧАСТНИКОВ ОБСЛЕДОВАНИЯ ОБЪЕКТА СОЦИАЛЬНОЙ  
ИНФРАСТРУКТУРЫ:


### Руководитель рабочей группы:

Начальник Управления социальной защиты населения  
Администрации города Троицка  С.О. Григорьян

### Члены рабочей группы:

Начальник отдела организации предоставления мер  
социальной поддержки  Е.К. Дунаева

Ведущий специалист отдела организации предоставления  
мер социальной поддержки  Е.В. Дробот

Программист отдела информационного и  
материально – технического обеспечения  Э.А. Капитонов

в том числе:

представители общественных организаций инвалидов:



Председатель местной общественной организации инвалидов  
Троицкого городского округа Челябинской областной  
общественной организации Общероссийской общественной  
организации «Всероссийское общество инвалидов»



Эксперт по доступной среде для инвалидов  
Челябинской областной организации  
Общероссийской организации инвалидов «Всероссийского  
ордена Трудового Красного Знамени общества слепых»

С.А. Еремеева

Председатель Троицкого местного  
Отделения Челябинского регионального отделения  
Общероссийской общественной организации инвалидов  
«Всероссийское общество глухих»



Председатель Троицкой городской общественной  
организации «Центр поддержки детей-инвалидов «Солнышко»



Представители организации, расположенной на объекте

Старший инспектор отдела организации предоставления  
мер социальной поддержки

И.В. Кочергова

Старший инспектор отдела организации предоставления  
мер социальной поддержки

О.С. Горшкова

Приложение  
к АКТУ ОБСЛЕДОВАНИЯ  
объекта социальной  
инфраструктуры  
к ПАСПОРТУ ДОСТУПНОСТИ  
объекта социальной  
инфраструктуры  
Управления  
социальной защиты населения  
Администрации города Троицка

**I Результаты обследования:**

**1. территории, прилегающей к зданию (участка):**

№ п/п	Наименование функционально – планировочного элемента	Наличие элемента			Выявленные нарушения и замечания		Работы по адаптации объектов	
		есть/ нет	№ на плане	№ фото	содержание	значимо для инвалида (категория)	содержание	виды работ
1.1	Вход (входы) на территорию.	есть	-	-	Перепады высоты на пути, неровности.	С, О, К	Капитальный ремонт должен осуществляться собственниками структурно – функциональных зон объекта.	Согласно сметному расчету.
1.2	Путь (пути) движения на территории.	есть	-	-	Перепады высоты на пути, неровности.	С, О, К	Капитальный ремонт должен осуществляться собственниками структурно – функциональных зон объекта.	Согласно сметному расчету.
1.3	Лестница (наружная).	нет	-	-	-	-	-	-
1.4	Пандус (наружный).	-	-	-	-	-	-	-
1.5	Автостоянка и парковка.	-	-	-	-	-	-	-
	ОБЩИЕ требования к зоне.	-	-	-	-	-	-	-

**Заключение по зоне:**

Наименование структурно – функциональной зоны	Состояние доступности* (к пункту 3.4 Акта обследования ОСИ)	Приложение		Рекомендации по адаптации (вид работы)** к пункту 4.1 Акта обследования (ОСИ)
		№ на плане	№ фото	
Территория, прилегающая к зданию (участок).	ДУ	-	-	Капитальный ремонт должен осуществляться собственниками структурно – функциональных зон объекта.

## 2. входа (входов) в здание:

№ п/п	Наименование функционально – планировочного элемента	Наличие элемента			Выявленные нарушения и замечания		Работы по адаптации объектов	
		есть/ нет	№ на плане	№ фото	содержание	значимо для инвалида (категория)	содержание	виды работ
2.1	Лестница (наружная).	есть	2	1,2	Отсутствие контрастной полосы по краю первой и последней ступеньки на всю ширину ступени, имеется скол на ступенях, лестничные поручни не имеют участки, выходящие за пределы длины лестничного марша внизу, как минимум, на 300 мм с прибавлением глубины одной ступени лестницы.	С	Нанесение контрастной полосы по краю первой и последней ступеньки на всю ширину ступени, замена плитки (3-й ряд), замена поручней на лестничном марше.	Капитальный ремонт (в пределах финансирования).
2.2	Пандус (наружный)	есть	2	3	-	-	-	-
2.3	Входная площадка (перед дверью)	+	2	4	Имеются сколы на плитке, расположенной на входной площадке (перед дверью).		Замена плитки на входной площадке (перед дверью).	Капитальный ремонт (в пределах финансирования).
2.4	Дверь (входная)	есть	2	4,5	-	-	-	-
2.5	Тамбур	есть	13	5	-	-	-	-

### Заключение по зоне:

Наименование структурно – функциональной зоны	Состояние доступности* (к пункту 3.4 Акта обследования ОСИ)	Приложение		Рекомендации по адаптации (вид работы)** к пункту 4.1 Акта обследования (ОСИ)
		№ на плане	№ фото	
Вход (входы) в здание	ДЧ-В	2, 13	1,2,3,4,5	Капитальный ремонт

### 3. путей (пути) движения внутри здания (в т.ч. путей эвакуации):

№ п/п	Наименование функционально – планировочного элемента	Наличие элемента			Выявленные нарушения и замечания		Работы по адаптации объектов	
		есть/ нет	№ на плане	№ фото	содержание	значимо для инвалида (категория)	содержание	виды работ
3.1	Коридор.	есть	12, 28, 10, 24	6, 6.1, 7,8, 9	1) Ковровые покрытия на путях движения не закреплены плотно, особенно на стыках полотен и по границе разнородных покрытий. 2) Ширина коридора не соответствует нормам СНиП (по путям движения ширина различна). 3) На путях движения имеются не маркированные контрастной краской незначительные перепады высоты уклона пола, а также выступающие элементы, что сокращает нормируемое пространство для прохода, а также проезда и маневрирования кресла-коляски.	Все категории инвалидов.	1) Закрепить ковровые покрытия. 2) Увеличение ширины коридора на путях движения инвалидов невозможно в связи с конструктивными особенностями здания - альтернативная форма обслуживания. 3) Выступающие элементы невозможно убрать в связи с конструктивными особенностями здания - альтернативная форма обслуживания. 4) Маркировка контрастной краской высоты уклона пола.	Текущий ремонт, альтернативная форма обслуживания.
3.2	Лестница (внутри здания).	-	-	-	-	-	-	-
3.3	Пандус (внутри здания).	-	-	-	-	-	-	-

3.4	Лифт пассажирский (или подъемник).	-	-	-	-	-	-	-
3.5	Дверь.	есть	-	-	-	-	-	-
3.6	Пути эвакуации (в т.ч. зоны безопасности).	есть	-	-	-	-	-	-

### Заключение по зоне

Наименование структурно – функциональной зоны	Состояние доступности* (к пункту 3.4 Акта обследования ОСИ)	Приложение		Рекомендации по адаптации (вид работы)** к пункту 4.1 Акта обследования (ОСИ)
		№ на плане	№ фото	
Путь (пути) движения внутри здания (в т.ч. пути эвакуации)	ДП-И (г,о,у)	12, 28, 10, 24	6, 6.1,7,8,9	Текущий ремонт, альтернативная форма обслуживания.

### 4. зоны целевого назначения здания (целевого посещения объекта)

№ п/п	Наименование функционально – планировочного элемента	Наличие элемента			Выявленные нарушения и замечания		Работы по адаптации объектов	
		есть/нет	№ на плане	№ фото	содержание	значимо для инвалида (категория)	содержание	виды работ
4.1	Кабинетная форма обслуживания (зона обслуживания инвалидов)	есть		10, 11	Ширина кабинета не соответствует нормам СНиП.	К	Техническое решение невозможно – организация альтернативной формы обслуживания.	-

### Заключение по зоне:

Наименование структурно – функциональной зоны	Состояние доступности* (к пункту 3.4 Акта обследования ОСИ)	Приложение		Рекомендации по адаптации (вид работы)** к пункту 4.1 Акта обследования (ОСИ)
		№ на плане	№ фото	
Зона целевого назначения	ДУ	27	10,11	Техническое решение невозможно – организация альтернативной формы обслуживания.

### 5. санитарно – гигиенического помещения:

№ п/п	Наименование функционально – планировочного элемента	Наличие элемента			Выявленные нарушения и замечания		Работы по адаптации объектов	
		есть/нет	№ на плане	№ фото	содержание	значимо для инвалида (категория)	содержание	виды работ
5.1	Санитарно – гигиеническое помещение.	есть	18	12	1) Не соответствует нормам СНиП;	К, О, С	Техническое решение невозможно – организация альтернативной формы обслуживания.	Альтернативная форма обслуживания

### Заключение по зоне:

Наименование структурно – функциональной зоны	Состояние доступности* (к пункту 3.4 Акта обследования ОСИ)	Приложение		Рекомендации по адаптации (вид работы)** к пункту 4.1 Акта обследования (ОСИ)
		№ на плане	№ фото	
Санитарно – гигиеническое помещение.	ВНД	18	12	Альтернативной форма обслуживания. Текущий ремонт.

### 6. системы информации и связи (на всех зонах):

№ п/п	Наименование функционально – планировочного элемента	Наличие элемента			Выявленные нарушения и замечания		Работы по адаптации объектов	
		есть/нет	№ на плане	№ фото	Содержание	Значимо для инвалида (категория)	Содержание	Виды работ
6.1	Система информации и связи (на всех зонах).	есть		13, 14	1) Отсутствует вывеска с наименованием учреждения для слепых и слабовидящих людей. 2) Отсутствует тактильная мнемосхема для слабовидящих или слепых людей.	С	1) Установка таблички с наименованием учреждения, выполненная выпуклыми буквами и шрифтом Брайля 2) Установка тактильной мнемосхемы в здании с объемными знаками и рисунками с указанием нахождения выходов, кабинетов, лестниц и проемов в здании.	Текущий ремонт (в пределах финансирования), использования альтернативной формы обслуживания.

**Заключение по зоне:**

Наименование структурно – функциональной зоны	Состояние доступности* (к пункту 3.4 Акта обследования ОСИ)	Приложение		Рекомендации по адаптации (вид работы)** к пункту 4.1 Акта обследования (ОСИ)
		№ на плане	№ фото	
Система информации и связи (на всех зонах).	ДУ	12, 28, 10, 24.	13,14	Текущий ремонт (в пределах финансирования), использование альтернативной формы обслуживания.

*Рави*